

INFORME DIARIO DE MONITOREO DE MEDIOS*

*Vigilancia basada en eventos de interés epidemiológico mediante el monitoreo de medios abiertos de comunicación locales y nacionales.

Reporte de eventos:

Tema	Medio	Fecha	Resumen	Liga	Prioridad
Covid-19	El sol de Cuernavaca	03 agosto 2020	Autoridades de Tlayacapan señalaron que durante este fin de semana, en coordinación con autoridades estatales, reforzaron sus medidas de revisión en negocios para mitigar los contagios de Covid-19 que se han dado en ese municipio.	https://www.elsoldecuernavaca.com.mx/local/duplica-tlayacapan-los-contagios-de-coronavirus-5574711.html	Bajo
Covid-19	El sol de Cuernavaca	02 agosto 2020	En los últimos dos meses, el nivel de contagios de Covid-19 en las zonas rurales indígenas creció seis veces más al pasar de 899 casos confirmados a 5 mil 413, mientras que las personas que fallecieron en ese mismo periodo pasaron de 157 a 766, son 609 personas más que en mayo, según dio a conocer la Secretaría de Salud.	https://www.elsoldecuernavaca.com.mx/mexico/sociedad/covid-19-letal-en-zonas-indigenas-y-se-disparan-casos-5571677.html	Bajo
Covid-19	El sol de Cuernavaca	02 agosto 2020	Sin embargo, algunas marcas mexicanas han sido señaladas por la Administración de Alimentos y Medicamentos de Estados Unidos (US FDA, por sus siglas en inglés) por vender geles antibacteriales dañinos para la salud, por lo que recomendó evitar su utilización.	https://www.diariodemorelos.com/noticias/marcas-de-gel-antibacterial-da-inas-para-la-salud-sabes-cu-les-son	Bajo
Covid-19	Diario de Morelos	02 agosto 2020	La energía eléctrica de 11 pozos de agua potable que suministra del recurso natural a distintas colonias de Cuernavaca fue suspendida, debido a irregularidades que presentaban en el servicio.	https://www.diariodemorelos.com/noticias/corta-cfe-luz-11-pozos-de-sapac-en-cuernavaca-y-quedan-sin-agua-en-colonias	Bajo
Covid-19	La Unión	03 agosto 2020	La Secretaría de Salud informa que a la fecha en Morelos se han confirmado cuatro mil 270 casos de coronavirus COVID-19, 255 activos, descartado cuatro mil 196 y están como sospechosos 603; se han registrado 866 defunciones.	https://www.launion.com.mx/morelos/sociedad/noticias/164996-el-sars-cov-2-llego-para-quedarse-ss.html	Bajo
Covid-19	La Unión	03 agosto 2020	Los comerciantes semifijos y ambulantes continúan apoderándose de calles y banquetas del primer cuadro de Cuernavaca, a pesar de que el semáforo epidémico se encuentra en color naranja.	https://www.launion.com.mx/morelos/sociedad/noticias/164993-continua-invasion-de-ambulantes-en-el-primer-cuadro.html	Bajo
Falta de Agua	La Unión	03 agosto 2020	La Comisión Federal de Electricidad (CFE) cortó el suministro de energía en al menos ocho equipos de bombeo pertenecientes al Sistema de Agua Potable y Alcantarillado de Cuernavaca (SAPAC), lo cual ha dejado sin abastecimiento a diferentes colonias de la capital.	https://www.launion.com.mx/morelos/sociedad/noticias/164972-al-menos-5-colonias-sin-agua.html	Bajo



SERVICIOS
DE SALUD



<http://ssm.gob.mx>



Servicios de Salud Morelos



@MorelosSalud

Tema	Medio	Fecha	Resumen	Liga	Prioridad
Covid-19	El sol de Cuernavaca	03 agosto 2020	Los municipios de Zacatepec y Tlaquiltenango acumularon el mayor número de contagios de Covid-19 en la zona sur, en la semana del 26 de julio al dos de agosto, mientras que Jojutla fue el municipio con mayor número de fallecimientos, con tres.	https://www.launion.com.mx/morelos/zona-sur/noticias/165000-se-registran-28-nuevos-casos-de-covid-19-en-la-zona-sur.html	Bajo



SERVICIOS
DE SALUD



<http://ssm.gob.mx>



Servicios de Salud Morelos



@MorelosSalud

INFORME DE RIESGOS METEOROLÓGICOS

Fuente: Servicio Meteorológico Nacional de México, CONAGUA.

LLUVIAS PUNTUALES INTENSAS Y DESCARGAS ELÉCTRICAS EN CHIAPAS, TABASCO Y CAMPECHE

Este día, un **canal de baja presión** sobre el noroeste, occidente y centro del país, interaccionará con **aire cálido y húmedo del Océano Pacífico** y con la **onda tropical No. 24** que se extenderá al suroeste de las costas de Jalisco, provocando chubascos y lluvias fuertes, descargas eléctricas, rachas de viento y posibles granizadas sobre dichas regiones, incluido el Valle de México, además de tormentas puntuales muy fuertes en Nayarit, Jalisco, Colima y Michoacán. Por otro lado, otro **canal de baja presión** sobre el sureste de México, interaccionará con **inestabilidad en niveles altos de la atmósfera**, y originarán probabilidad de lluvias intensas, descargas eléctricas y rachas de viento en Chiapas, Tabasco y Campeche, así como lluvias fuertes en Yucatán y Quintana Roo. Finalmente, un **sistema de alta presión** en niveles medios de la atmósfera mantendrá temperaturas superiores a 40°C en la Península de Baja California, Sonora y Chihuahua.

Las lluvias podrían acompañarse de descargas eléctricas, posible caída de granizo y fuertes rachas de viento durante las tormentas.

Pronóstico de Precipitación:

Intervalos de chubascos (5.1 a 25 litros por metro cuadrado) acompañados de descargas eléctricas, granizadas y rachas fuertes de viento durante las tormentas: Nuevo León, Tamaulipas, San Luis Potosí, Zacatecas, Durango, Sinaloa, Aguascalientes, Guanajuato, Querétaro, Hidalgo, Puebla, Tlaxcala y **Morelos**.

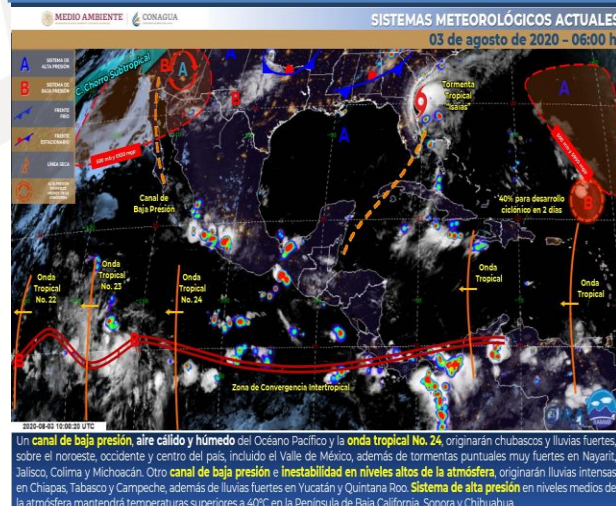
Pronóstico de Temperaturas Máximas:

Temperaturas máximas de 35°C a 40°C: Coahuila, Nuevo León, Tamaulipas, San Luis Potosí (oriente), Sinaloa, Michoacán, Guerrero, Veracruz (norte), Oaxaca, Chiapas, Campeche, Yucatán y Quintana Roo.

Pronóstico en región Mesa Central:

Cielo medio nublado durante la mañana, incremento de nublados por la tarde e intervalos de chubascos en Guanajuato, Querétaro, Hidalgo, Puebla, Tlaxcala y **Morelos**, todas con descargas eléctricas y posible caída de granizo. Ambiente caluroso y viento de dirección variable de 15 a 30 km/h con rachas de 40 km/h en zonas de tormenta.

IMAGEN DE SATELITE



SERVICIOS
DE SALUD



<http://ssm.gob.mx>



Servicios de Salud Morelos



@MorelosSalud

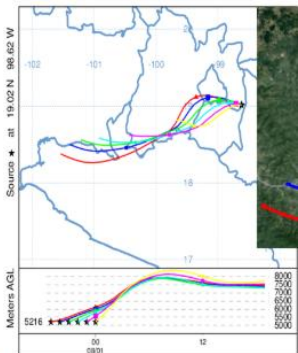
INFORME DE MONITOREO VOLCÁNICO Y SISMOLÓGICO

Fuente: Servicio Sismológico Nacional, UNAM. / Centro nacional de Prevención de Desastres (CENAPRED)

En las últimas 24 horas, mediante el sistema de monitoreo del volcán Popocatepetl se identificaron **10 exhalaciones acompañadas de gases volcánicos y en ocasiones de ligeras cantidades de ceniza**. Adicionalmente se registraron **1159 minutos de tremor**, en ocasiones acompañado de fragmentos incandescentes que cayeron a corta distancia del cráter. Desde hoy por la mañana y al momento de este reporte, se ha podido observar emisión constante de gases, ligera ceniza que se dispersa hacia el oeste-suroeste.

NIVEL DE ALERTA	SEMAFORO	AMARILLO-FASE 2
	Incremento de actividad: <ul style="list-style-type: none"> • Pluma de vapor de agua y gas • Ligera caída de ceniza en áreas cercanas • Caída de fragmentos incandescentes • Crecimiento y destrucción de domos de lava • Posibilidad de flujos piroclásticos por explosiones • Flujos de lodo o escombros de corto alcance 	

RECOMENDACIONES PARA LA FASE AMARILLO FASE 2
<ol style="list-style-type: none"> 1. Continuar con el radio de seguridad de 12 km, por lo que la permanencia en esa área no está permitida. 2. Controlar el tránsito entre Santiago Xalitxintla y San Pedro Nexapa, vía Paso de Cortés. 3. A las autoridades de Protección Civil, mantener sus procedimientos preventivos, de acuerdo con sus planes operativos. 4. A la población se le recomienda elevar la atención a los avisos de las autoridades de su localidad y se exhorta a no acercarse al volcán, y mucho menos al cráter. 5. Mantenerse fuera de cañadas ante posibles flujos de lodo, principalmente en temporada de lluvias.

PRONOSTICO DE CAIDA DE CENIZA
 <p>En caso de una exhalación de ceniza volcánica, el pronóstico de trayectoria sería hacia el oeste- suroeste de la posible exhalación. Iniciando su trayectoria en la zona oeste del estado de Puebla; zona sureste, sur y suroeste del Estado de México; zona noreste, norte, noroeste y oeste del estado de Morelos; zona sureste, sur y suroeste de la Ciudad de México; zona noroeste del estado de Guerrero</p>

ÚLTIMO SISMO	
ÚLTIMO SISMO	SISMOS RECIENTES
TIEMPO DEL CENTRO DE MÉXICO FECHA: 2020-08-03 HORA: 07:53:26 MAGNITUD: 4.1 EPICENTRO LATITUD: 15.51° LONGITUD: -96.29° LOCALIZACIÓN: 33 KM AL SURESTE DE S PEDRO POCHUTLA, OAXACA PROFUNDIDAD: 5 KM	

MAPA DE LA REPUBLICA MEXICANA




SERVICIOS
DE SALUD



<http://ssm.gob.mx>



Servicios de Salud Morelos



@MorelosSalud



MORELOS
2018 - 2024



Fecha: 03 de agosto del 2020
Semana Epidemiológica: 32
Área: Coordinación de Vigilancia Epidemiológica, **UIES.**

INFORME DE TEMPERATURAS Y CALIDAD DEL AIRE

Fuente: Comisión Estatal de Agua (CEAGUA)

ICA	CALIDAD DEL AIRE	PROTEJA SU SALUD
0-50	Buena	No se anticipan impactos a la salud cuando la calidad del aire se encuentra en este intervalo.
51-100	Moderada	Las personas extraordinariamente sensitivas deben considerar limitación de los esfuerzos físicos excesivos y prolongados al aire.
101-150	Dañina a la salud de los grupos sensitivos	Los niños adultos activos, y personas con enfermedades respiratorias tales como el asma, deben evitar los esfuerzos físicos excesivos y prolongados al aire.
151-200	Dañina a la salud	Los niños adultos activos, y personas con enfermedades respiratorias tales como el asma, deben evitar los esfuerzos físicos excesivos y prolongados al aire libre; las demás personas, especialmente los niños, deben limitar los esfuerzos excesivos y prolongados al aire libre.
201-300	Muy dañina a la salud	Los niños adultos activos, y personas con enfermedades respiratorias tales como el asma, deben evitar todos los esfuerzos excesivos al aire libre; las demás personas, especialmente los niños, deben limitar los esfuerzos físicos excesivos al aire libre.
300+	Arriesgado	

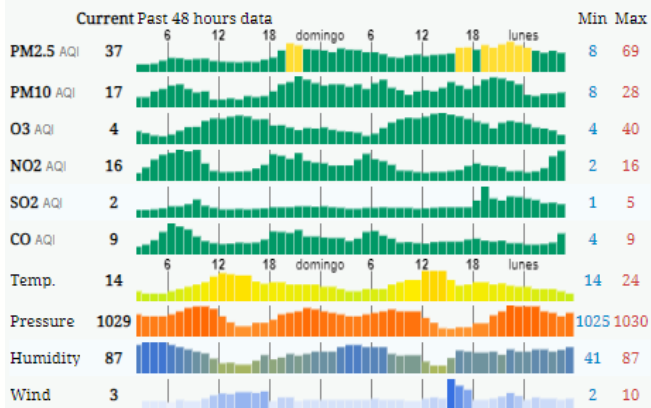
CALIDAD DEL AIRE CUERNAVACA, MORELOS.

Estación de Monitoreo Cuernavaca Centro, Morelos.

36

Bueno

Actualizado el lunes 5:00
Temp.: 14°C



PRONOSTICO DEL TIEMPO EN MORELOS

Municipio	Max	Min	Municipio	Max	Min
Amacuzac	31°	18°	Puerto de Ixtla	31°	20°
Axochiapan	31°	20°	Temixco	32°	18°
Ayala	31°	19°	Tepalcingo	30°	19°
Cuautla	28°	17°	Tepoztlan	27°	13°
Cuernavaca	27°	14°	Tlaquiltenango	32°	20°
Huitzilac	18°	10°	Tlaltizapan	28°	19°
Jiutepec	27°	17°	Zacatepec	31°	20°
Jojutla	32°	20°	Zacualpan	23°	14°

TEMPERATURAS MAXIMAS Y MINIMAS

Mínimas

Huitzilac	10°
Tetela del Volcán	11°
Ocuituco	12°
Totalapan	13°

Máximas

Jojutla	32°
Puerto de Ixtla	31°
Tepalcingo	30°
Tlaltizapan	28°



SERVICIOS
DE SALUD



<http://ssm.gob.mx>



Servicios de Salud Morelos



@MorelosSalud

Calle Gustavo Gómez Azcárate No. 205, Col. Lomas de la Selva
C.P. 62270, Cuernavaca, Morelos. Tel.: 318 84 50.

MONITOREO BASADO EN EVENTOS Y ESPII

Fuente: Jurisdicciones Sanitarias del estado de Morelos.

JURISDICCION SANITARIA I:

- SIN EVENTOS EXTRAORDINARIOS.

JURISDICCION SANITARIA II:

- SIN EVENTOS EXTRAORDINARIOS.

JURISDICCION SANITARIA III:

- SIN EVENTOS EXTRAORDINARIOS.

REPORTE DE LLUVIAS.

- Lluvias moderadas acompañadas también de rachas de vientos, aumento de cauces de ríos pero sin llegar a su escala crítica.
- **Extras:** encharcamientos en colonias de Cuernavaca, Jiutepec y Cuautla, sin presencia de lesionados ni daños materiales.

Al momento no se tiene reporte de afectaciones relevantes que requieran intervenciones de salud.



SERVICIOS
DE SALUD



<http://ssm.gob.mx>



Servicios de Salud Morelos



@MorelosSalud